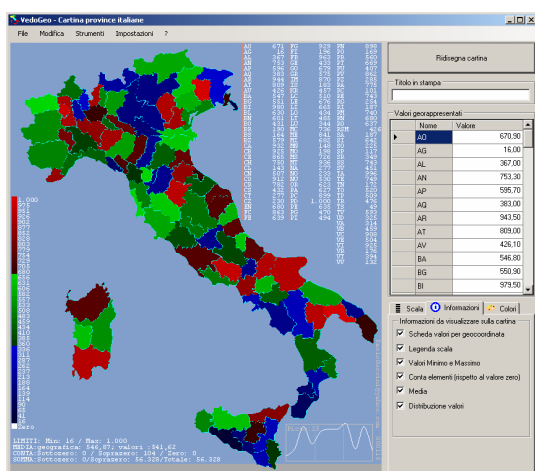


VedoGeo: risposte visibili a colpo d'occhio.

VedoGeo è il programma che aiuta a rispondere con immediatezza a quesiti tipici di ogni azienda:



- ✓ Come sono distribuiti i miei prodotti?
- ✓ Quali sono le zone in cui le vendite sono migliori?
- ✓ Esistono zone ove alcuni gruppi di prodotti possono essere sviluppati?
- ✓ Dove posso intervenire per migliorare i volumi di vendita?
- ✓ Ho degli agenti che non operano in tutte le province assegnate?
- ✓ Quali zone sono a target?
- ✓ In quali zone non sono distribuiti i miei prodotti?
- ✓ In quali zone ho migliorato le vendite e in quali no?
- ✓ La nuova promozione come è stata recepita dal mercato?
- ✓ In quali zone devo attendermi le maggiori vendite nel prossimo mese?

VedoGeo: lo zero diventa opportunità

Quale è un tipico problema degli strumenti di analisi? Che, se non esistono tutti i valori, i fenomeni senza valori semplicemente spariscono...

VedoGeo, invece, mette in chiara evidenza le zone ove non sono presenti valori, consentendo quindi di individuare a colpo d'occhio ove è possibile un miglioramento!

VedoGeo: massima interattività

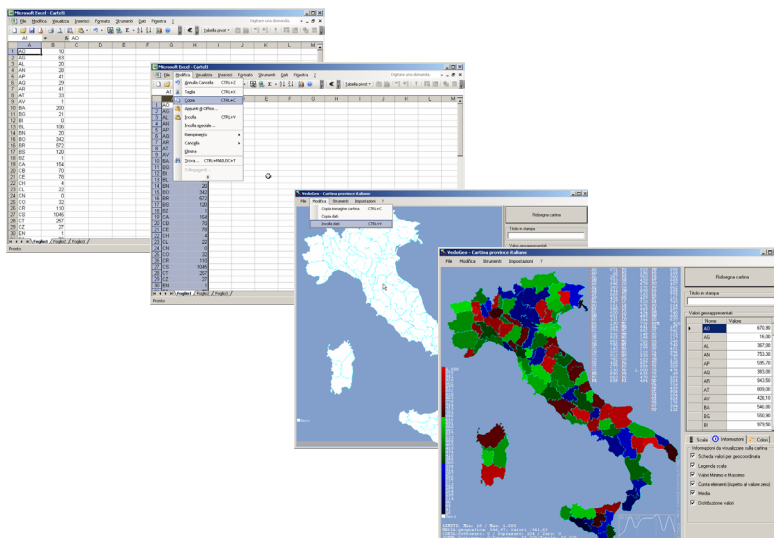
VedoGeo è lo strumento ideale per eseguire analisi immediate attraverso il solo uso del mouse: un intuitivo sistema di filtri (costruito sugli stessi dati specifici di ogni singola azienda) consente di poter monitorare e individuare i fenomeni in modo incredibilmente facile ma chiaro.

VedoGeo

il Marketing Visibile

VedoGeo: semplicità assoluta.

Il programma è stato realizzato con un'ottica vincente: la semplicità assoluta. Così, i primi concreti risultati li si ottengono nel giro di qualche minuto!



Non si deve fare nessun tipo di particolare addestramento o studiare manuali: le principali funzioni sono a portata di clic e VedoGeo mette a disposizione le tipiche caratteristiche e funzionalità che ogni utente Windows si aspetta da un programma.

VedoGeo: l'informazione da qualunque provenienza

I dati da visualizzare possono essere virtualmente presi da ogni tipo di database o gestionale aziendale, perchè si avvale delle tecnologie standard di Microsoft.

Con esse, i dati vengono recuperati con facilità ed immediatezza da Excel e Access, ma anche archivi su AS/400 non rappresentano un problema.

VedoGeo: un investimento ad alto rendimento

Acquistare VedoGeo significa poter verificare costantemente l'andamento della propria azienda, tenere sempre sotto controllo gli sviluppi e poter intervenire prontamente ed efficacemente!

Per non dire mai più "...se lo avessi visto prima..."

VedoGeo

il Marketing Visibile

VedoGeo: comunicare con presentazioni e documenti di grande impatto

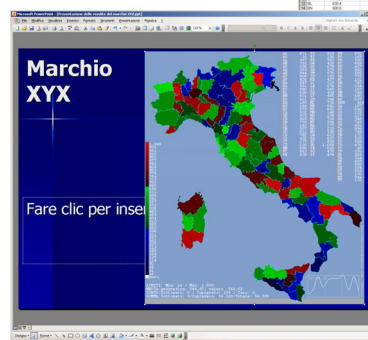
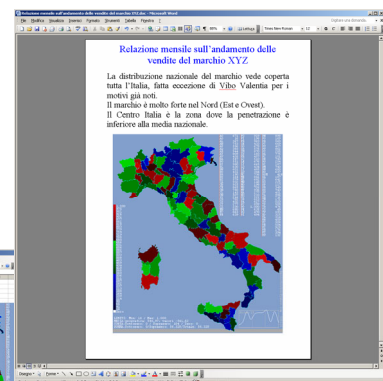
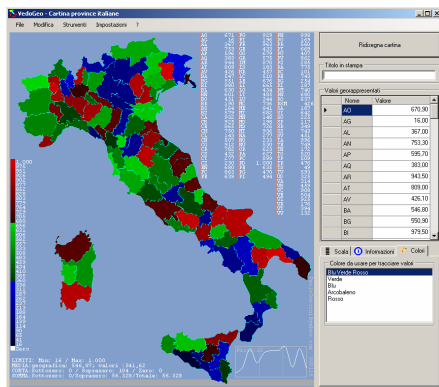
Una cartina è un eccellente strumento nelle presentazioni: forniscono una vista d'insieme, sono ben comprensibili, incuriosiscono e tengono alta l'attenzione.

Decisamente molto più efficaci di lunghe tabelle piene di numeri che talvolta si fatica a leggere.

Portare una cartina di VedoGeo in altri programmi è veramente semplicissimo:

pochi clic e in modo intuitivo la cartina prende posto nel documento di Word, Powerpoint (o qualunque altro software che possa gestire le immagini).

Perché un'immagine parla più di mille parole.



VedoGeo: senza bisogno di manutenzione


VedoGeo non richiede canoni annuali di assistenza o sottoscrivere manutenzioni: dopo l'installazione e l'eventuale configurazione dell'analizzatore interattivo, tutto è immediatamente operativo.

Non sono richiesti contributi per i successivi aggiornamenti della versione acquistata.

Perché il controllo dei costi è importante.

POPOLAZIONE RESIDENTE al 2005 (dati ISTAT)

realizzata con programma VedoGeo il Marketing visibile



Riferimenti: